













# PLAN DE DESARROLLO URBANO

TONAYA, JAL.  
MPIO. TONAYA

## SIMBOLOGIA:

-  VALLEJO FEDERAL
-  VALLEJO FEDERAL
-  VAS COLECTIVOS
-  VAS RECOLECTORES
-  CALLE FEDERAL
-  MEDIO O PUNTO DE COLECCIÓN VA.
-  SERVO DE TRANSPORTE URBANO
-  SECCION DE ANFOBO URBANO
-  SECCION DE ANFOBO FORMADO
-  TERMINAL DE OMBIA
-  SECCION DE PUNTOVAEL
-  SECCION OMBIBO

PLANO  
VALIDAD  
Y TRANSPORTE

D-5



0 100 200  
ESCALA 1:4,000  
SEPTIEMBRE, 2000

ELABORADO  
REVISADO  
VISTO

H. AYUNTAMIENTO DE TONAYA  
GOBIERNO DEL ESTADO DE JALISCO, SEDEUR